

BENEFICIS DE LES FORESTS COMUNALS:

PRODUCTIUS



FUSTA:
Material per a la construcció, mobles...



LLENYA: Energia per a calor per a llars de foc, estufes i calderes: llenya, pèl lets, estella...



PASTURA:
Aliment bestiar extensiu: cavalls, vaques, ovelles, cabres...

PROTECTORS



BIODIVERSITAT:
Conservació d'hàbitats d'interès i d'espècies animals i vegetals



ESPAIS NATURALS:
Preservació d'ecosistemes d'alt valor natural i paisatgístic



QUALITAT AMBIENTAL:
Garantia de qualitat dels cicles de l'aigua, aire, nutrients del sòl...


SOCIALS



LLEURE:
Espai per a activitats recreatives i esportives



PAISSATGE:
Configuració d'un entorn visual de qualitat



BOLETS/CACERA:
Recollida de bolets i activitat cinegètica equilibrada

Per a més informació:

www.santpauseguries.cat

www.elfocat.cat

LES FORESTS COMUNALS DE L'AJUNTAMENT DE SANT PAU DE SEGÚRIES

Amb el suport de:



Generalitat de Catalunya



Diputació Barcelona



Diputació de Girona



Diputació de Lleida



Ajuntament de SANT PAU DE SEGÚRIES



ASSOCIACIÓ D'ENTITATS LOCALS PROPETÀRIES FORESTALS A CATALUNYA

UN PATRIMONI DELS VEÏNS AL SERVEI DE TOTHOM

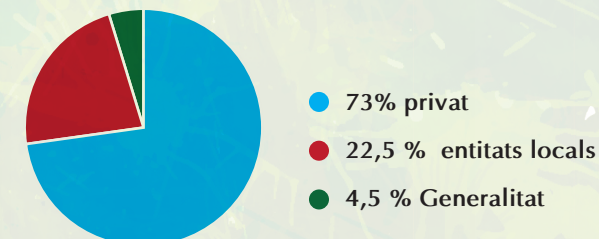
Les FORESTS COMUNALS, ara titularitat de les ENTITATS LOCALS, són un patrimoni dels veïns gestionat localment de fa segles i que ha perdurat fins ara. Antigament els seus usos principals eren per a pastura dels ramats, recollida de llenyes per escalfar les llars i per a obtenir aliments a partir de conreus esporàdics dels veïns; si bé els usos han anat canviant d'acord amb l'evolució de la societat.

Moltes forests comunals es varen intentar privatitzar a finals del segle XIX, però les de més valor forestal varen ser catalogades i protegides a través de les entitats locals.

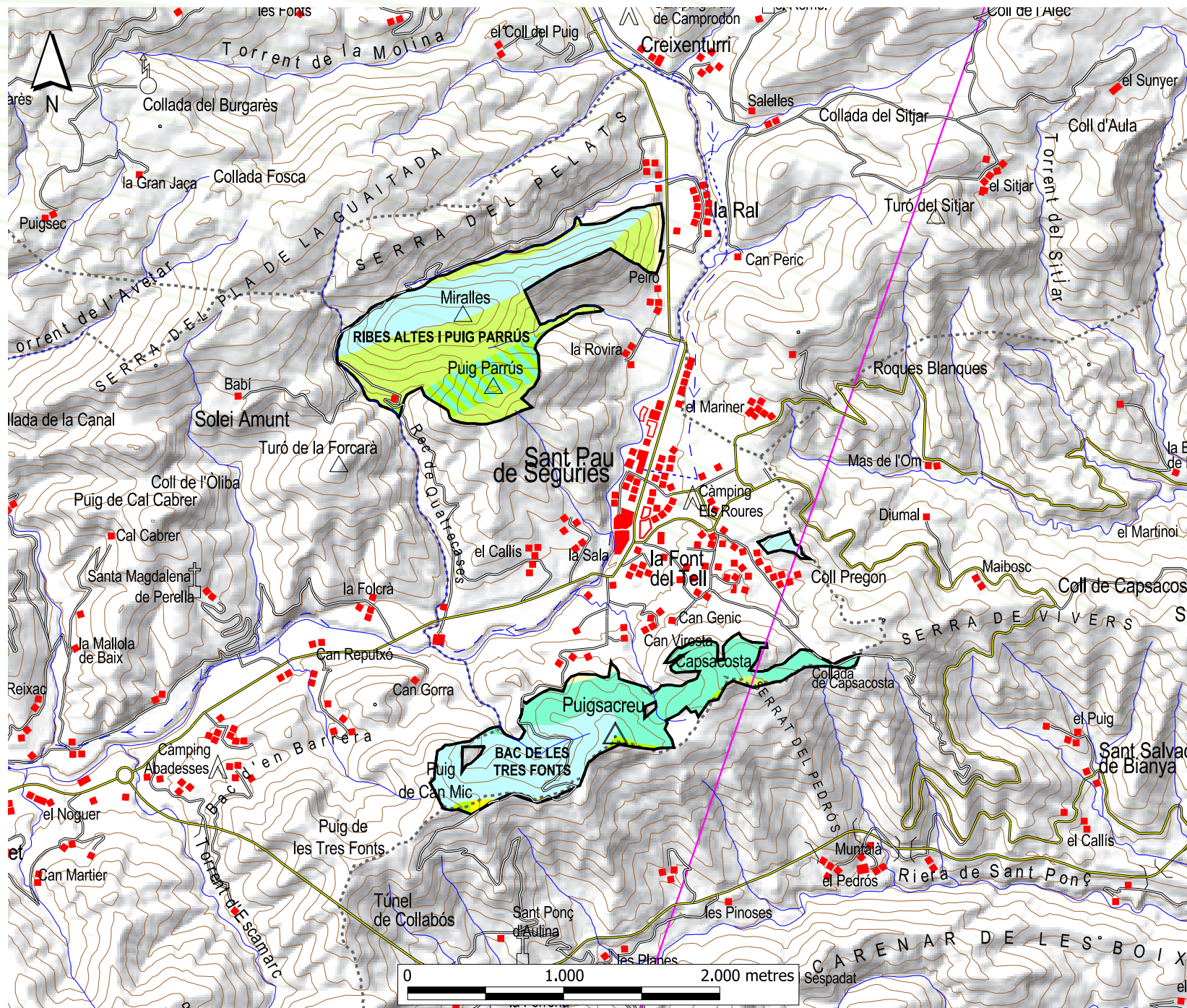
Actualment és una forma de propietat SOCIAL, que permet una gestió sostenible amb la que obtenim nombrosos beneficis ambientals, socials i econòmics.

L'ajuntament de SANT PAU DE SEGÚRIES gestiona aquestes forests d'acord amb el que estableix la Llei Forestal, amb el suport de la Generalitat de Catalunya a través dels Plans d'Ordenació de cada forest, redactats i executats pels enginyers forestals. Els electes locals, representants de la població del terme, vetllen per la seva conservació i manteniment, sabedors que es tracta de la principal infraestructura verda pertanyent al patrimoni públic local.

SANT PAU DE SEGÚRIES està agrupat, junt amb moltes altres entitats locals, a l'Associació d'Entitats Locals Forestals de Catalunya (ELFOCAT) per tal de defensar els interessos de les forests comunals, divulgar els seus valors i promoure el seu desenvolupament sostenible.



Gràfic de la distribució del tipus de propietat dels boscos a Catalunya



AJUNTAMENT DE SANT PAU DE SEGÚRIES

(RIPOLLÈS)

FORESTS COMUNALS

Forest: (62) RIBES ALTES I PUIG PARRÚS
Forest: (63) BAC DE LES TRES FONTS

CARTOGRAFIA

- Edificació
- Carretera
- Camí, pista forestal
- Hidrologia
- Línies elèctriques alta tensió
- Corba de nivell
- Límit de terme municipal

VEGETACIÓ




- Pi roig
- Faig
- Roure martinenc
- Alzinar
- Bosc mixte caducifoli
- Conreus

SITUACIÓ DE LES FORESTS DINS EL MUNICIPI

LES FORESTS COMUNALS DE SANT PAU DE SEGÚRIES EN XIFRES:

Superfície TOTAL:	221,92 ha
Superfície FORESTAL SENSE PASTURES:	220,75 ha
Superfície PASTURES:	1,17 ha

ARBRES PRINCIPALS

	FAIG (<i>Fagus sylvatica</i>)	45%
	ROURE MARTINENC (<i>Quercus pubescens</i>)	30%
	BOSC MIXT CADUCIFOLI	25%